

# REGULAMENTUL ARIILOR NATURALE PROTEJATE "VALEA VÂLSANULUI"

ELABORAT ÎN CONFORMITATE CU CONVENȚIA DE CUSTODIE 0145/06.07.2010

DINTRE

FUNDAȚIA "FREIES EUROPA WELTANSCHAUUNG",  
ÎN CALITATE DE CUSTODE AL ARIEI NATURALE PROTEJATE,

ȘI

MINISTERUL MEDIULUI ȘI PĂDURILOR  
ÎN CALITATE DE AUTORITATE PUBLICĂ CENTRALĂ PENTRU PROTECȚIA  
MEDIULUI

## CAPITOLUL I

DESCRIEREA ARIILOR NATURALE PROTEJATE "VALEA VÂLSANULUI",  
ZONAREA LOR INTERNĂ ȘI SEDIUL CADRULUI JURIDIC AL PREZENTULUI  
REGULAMENT

Art.1. (1) Presentul Regulament produce efecte cu privire la Ariile Naturale Protejate "Valea Vâlsanului", în continuare definite.

(2) Se definesc Ariile Naturale Protejate "Valea Vâlsanului" ca fiind teritoriul cu suprafața inclusă în următoarele limite geotopografice:

- Zona 1<sup>1</sup> a Ariilor Naturale Protejate, constând în suprafața Sitului de Interes Comunitar "Valea Vâlsanului" cod ROSCI0268 din rețeaua ecologică "Natura 2000", instituit prin Ordinul Ministerului Mediului și Dezvoltării Durabile nr. 1964/2007 care nu se suprapune cu Aria Naturală Protejată de Interes Național "Valea Vâlsanului" cod 2.125;

- Zona 2<sup>2</sup> a Ariilor Naturale Protejate, constând în suprafața cu regim de Sit de Interes Comunitar din rețeaua ecologică "Natura 2000" inclusă în limitele geotopografice ale Ariei Naturale Protejate de Interes Național "Valea Vâlsanului" cod 2.125 instituită prin Legea 5/2000 privind aprobarea Planului de amenajare a teritoriului național;

- Zona 3<sup>3</sup> a Ariilor Naturale Protejate, constând în suprafața Ariei Naturale Protejate de Interes Național "Valea Vâlsanului" cod 2.125 ce nu are regim juridic de Sit de Interes Comunitar, și anume suprafețele albiei minore și albiei majore ale Râului Vâlsan ce nu au regim juridic de Sit de Interes Comunitar din rețeaua ecologică "Natura 2000", fiind teritoriu cu regimul de zonă de protecție integrală prevăzut de art. 22 al. 4 din OUG 57/2007, instituit cu privire la aceste suprafețe prin coroborarea HCJ Argeș nr. 18/1994, HCJ Argeș nr. 14/1998 și Legii 5/2000.

(3) În continuare, trimiterele prezentului Regulament la zonele 1, 2 și 3 în ansamblul lor vor fi făcute sub denumirea generică de "Arii/Ariile/Ariilor", iar acolo unde prezentul Regulament face trimitere la doar unele din aceste zone, acestea vor fi generic desemnate conform descrierii de la al. 2 din prezentul articol (ex. "zona 1 și 2", "zona 3" etc)

---

<sup>1</sup> V. Anexa 1 pct. 2

<sup>2</sup> V. Anexa 1 pct. 2

<sup>3</sup> V. Anexa 1 pct. 2

Art.2. (1) Scopul principal al instituirii prezentului Regulament al Ariilor Naturale Protejate "Valea Vâlsanului", este menținerea ori restaurarea la o stare de conservare favorabilă a habitatelor naturale aflate în perimetrul Ariilor Naturale Protejate "Valea Vâlsanului" prevăzute în Anexa nr. 2 din OUG 57/2007 și a speciilor de interes comunitar prevăzute în Anexa nr. 3 din OUG 57/2007 și care contribuie semnificativ la coerența rețelei "Natura 2000" sau care contribuie semnificativ la menținerea diversității biologice în această regiune, precum și protecția și conservarea unor eșantioane reprezentative pentru spațiul biogeografic național, cuprinzând elemente naturale cu valoare deosebită sub aspectul fizico-geografic, floristic, faunistic, hidrologic, geologic, paleontologic, speologic, pedologic sau de altă natură, oferind posibilitatea vizitării în scopuri științifice, educative, recreative și turistice.

(2) În acest scop prezentul Regulament stabilește condițiile de derulare a acțiunilor specifice având ca finalități:

a) asigurarea diversității biologice, prin conservarea habitatelor naturale, a florei și faunei sălbatice pe teritoriul Ariilor menționate la art. 1;

b) menținerea sau restabilirea într-o stare de conservare favorabilă a habitatelor naturale și a speciilor din flora și fauna sălbatică din Arii;

c) asigurarea unui cadru metodologic de aplicare a măsurilor pentru protecția și conservarea speciilor de animale și plante sălbatice periclitare, vulnerabile, endemice și/sau rare, precum și cele pentru protecția formațiunilor geomorfologice și peisagistice de interes ecologic, științific, estetic, cultural-istoric și de altă natură, a bunurilor naturale de interes speologic, paleontologic, geologic, antropologic și a altor bunuri naturale cu valoare de patrimoniu natural, existente în perimetrele ariilor naturale protejate și/sau în afara acestora.

(3) Inițierea, desfășurarea sau sistarea unor activități antropice în Aria Protejată este permisă în limitele și în conformitate cu normele comunitare și naționale în materie în baza cărora fost întocmite proceduri de aplicare organizate și desfășurate în cadrul autorității competente pentru protecția mediului.

(4) În baza CONVENȚIEI DE CUSTODIE nr. 0145/2010, pe perioada 06.07.2010 - 05.07.2015 calitatea de Custode al Ariilor descrise la art. 1 al. 2 este încredințată Fundației "Freies Europa Weltanschauung" de către Ministerul Mediului și Pădurilor.

## CAPITOLUL II

### REGLEMENTARI GENERICHE PRIVIND ACTIVITĂȚILE ANTROPICE CE POT AVEA EFECTE ÎN TERITORIUL ARIILOR

Art. 4. În perimetrul Zonelor 1 și 2 definite de art. 1 din prezentul Regulament sunt interzise activitățile care nu au fost aprobate conform procedurilor legale de către autoritatea competentă pentru protecția mediului și care pot să genereze poluarea sau deteriorarea habitatelor, precum și perturbări ale speciilor de floră și faună din Arii, atunci când aceste activități au un efect semnificativ, având în vedere obiectivele de protecție și conservare a speciilor și habitatelor.

Art. 5. (1) În perimetrul Zonei 3 definite de art. 1 din prezentul Regulament sunt interzise:

a) orice forme de exploatare sau utilizare a resurselor naturale, precum și orice forme de folosire a terenurilor, incompatibile cu scopul de protecție și/sau de conservare și care nu au fost aprobate conform procedurilor legale de către autoritatea competentă pentru protecția mediului;

b) activitățile de construcții-investiții, cu excepția celor destinate administrării ariei naturale protejate și/sau activităților de cercetare științifică ori a celor destinate asigurării

siguranței naționale sau prevenirii unor calamități naturale și care nu au fost aprobate conform procedurilor legale de către autoritatea competentă pentru protecția mediului.

(2) Prin excepție de la prevederile alin. (1) al prezentului articol, în Zona 3 a Ariilor se pot desfășura următoarele activități:

- a) științifice și educative;
- b) activități de ecoturism care nu necesită realizarea de construcții-investiții;
- c) utilizarea rațională a pajiștilor pentru cosit sau pășunat numai cu animale domestice, aflate în proprietatea persoanelor fizice sau juridice deținătoare de pășuni, în orice formă permisă prin legislația națională în vigoare, pe suprafețele, în perioadele și cu speciile și efectivele avizate de Custode, astfel încât să nu fie afectate habitatele naturale și speciile de floră și faună prezente;
- d) localizarea și stingerea operativă a incendiilor;
- e) intervențiile pentru menținerea habitatelor în vederea protejării anumitor specii, grupuri de specii sau comunități biotice care constituie obiectul protecției, în baza aprobării autorității publice pentru protecția mediului și a planului de acțiune provizoriu, elaborat de Custode și valabil până la intrarea în vigoare a planului de management;
- f) intervențiile în scopul reconstrucției ecologice a ecosistemelor naturale și al reabilitării unor ecosisteme necorespunzătoare sau degradate, cu avizul custodelui, în baza aprobării de către autoritatea publică pentru protecția mediului;
- g) acțiunile de înlăturare a efectelor unor calamități, în baza aprobării autorității publice centrale pentru protecția mediului. În cazul în care calamitățile afectează suprafețe de pădure, acțiunile de înlăturare a efectelor acestora se fac în baza aprobării autorității publice centrale care răspunde de silvicultură;
- h) acțiunile de prevenire a înmulțirii în masă a dăunătorilor forestieri, care nu necesită extrageri de arbori, și acțiunile de monitorizare a acestora;
- i) acțiunile de combatere a înmulțirii în masă a dăunătorilor forestieri, care necesită evacuarea materialului lemnos din pădure, în cazul în care apar focare de înmulțire, în baza aprobării autorității publice centrale care răspunde de silvicultură.

Art. 6. (1) Orice activitate, plan sau proiect care nu are o legătură directă ori nu este necesar pentru protecția mediului, dar care, singur sau în combinație cu alte planuri ori proiecte, ar putea afecta în mod semnificativ aria, este obligatoriu supus unei evaluări adecvate a efectelor potențiale asupra ariei naturale protejate de interes comunitar, având în vedere obiectivele de conservare a acesteia.

(2) Evaluarea efectelor potențiale ale planurilor sau proiectelor ce pot afecta în mod semnificativ Ariile se va realiza conform Metodologiei de aplicare a evaluării impactului asupra mediului pentru proiecte publice și private aprobate prin Ordinul MMP nr. 76/2010, cu modificările și completările ulterioare.

(3) Conform Directivei Consiliului Uniunii Europene nr. 92/43/CEE, privind conservarea habitatelor naturale și a faunei și florei sălbatice, orice plan sau proiect care nu are o legătură directă cu sau nu este necesar pentru gestionarea sitului, dar care ar putea afecta în mod semnificativ aria, independent sau în combinație cu alte planuri sau proiecte, trebuie supus unei evaluări corespunzătoare a efectelor potențiale asupra sitului, în funcție de obiectivele de conservare ale acestuia din urmă. În funcție de concluziile evaluării și în conformitate cu dispozițiile Directivei 92/43/CEE, autoritățile naționale competente aprobă planul sau proiectul doar după ce au constatat că nu are efecte negative asupra integrității sitului respectiv și, după caz, după ce au consultat opinia publică.

(4) În procedura de emitere a actelor de reglementare pentru planuri, proiecte și/sau activități ce urmează a se derula în ariile naturale protejate de interes comunitar, autoritățile competente pentru protecția mediului solicită și țin seama de avizul Custodelui.

(5) În cazul planurilor sau proiectelor care se supun evaluării de mediu ori evaluării impactului asupra mediului, evaluarea adecvată a efectelor potențiale asupra Ariilor este parte integrantă din acestea.

(6) Acordul de mediu, avizul de mediu sau avizul Natura 2000, după caz, pentru proiectele și/sau planurile prevăzute la alin. (2) se emite numai dacă proiectul sau planul consolidează integritatea ariei naturale protejate respective și după consultarea publicului, în conformitate cu legislația în domeniu.

(7) Prin excepție de la prevederile alin. (7), în cazul în care sunt relevate efecte negative semnificative asupra Ariilor și, în lipsa unor soluții alternative, planul sau proiectul trebuie totuși realizat din considerente imperative de interes public major, inclusiv de ordin social sau economic, autoritatea competentă pentru protecția mediului emite acordul de mediu, avizul de mediu sau avizul Natura 2000, după caz, numai după stabilirea măsurilor compensatorii necesare pentru a proteja coerența globală a rețelei «Natura 2000».

(8) În situațiile prevăzute la alin. (8), autoritatea publică pentru protecția mediului informează Comisia Europeană despre măsurile compensatorii adoptate.

(9) Dat fiind că Ariile ce fac obiectul Prezentului Regulament adăpostesc atât habitate prioritare cât și specii prioritare, și mai cu seamă endemitul "*Romanichtys Valsanicola*" (denumit popular "Asprete", "Sorete" sau "Popete"), autoritățile competente pentru protecția mediului vor ține seama de prevederile art. 28, al. 9 din OUG 57/2007 cu completările ulterioare.

(10) Autoritățile publice având competență de reglementare și control, prealabil sau concomitent inițierii, derulării sau sistării de activități antropice în perimetrul Ariilor protejate, se prezumă a fi verificat, sub incidența art. 95 din OUG 195/2005, în limitele respectivei competențe, orice activitate derulată în perimetrul Ariilor Protejate.

(11) Persoanele, instituțiile sau autoritățile vor transmite Custodelui, atât pe suport de hârtie cât și în format electronic, conform legii și prezentului regulament, documentația considerată necesară și suficientă pentru emiterea unui aviz de către custode (conform prevederilor art. 28 al. 10 din OUG 57/2007 cu completările și modificările ulterioare).

### CAPITOLUL III REGLEMENTĂRI PRIVIND ANUMITE ACTIVITĂȚI ANTROPICE SPECIFICE

Art. 7. (1) Pe terenurile care fac parte din fondul forestier inclus în Ariile Naturale Protejate "Valea Vâlsanului" se execută numai activitățile specifice prevăzute în amenajamentele silvice sau studiile de amenajare, cu respectarea reglementărilor în vigoare privind zonarea funcțională a pădurilor și a Ariilor Naturale Protejate "Valea Vâlsanului", respectând Planul de Management al Ariilor. Aprobarea amenajamentelor silvice se face în urma obținerii avizului Custodelui.

(2) Alte lucrări în afara celor prevăzute la art. 7 (1) se execută cu avizul Custodelui, precum și cu aprobarea autorităților publice centrale care răspund de silvicultură.

(3) Pe terenurile cu vegetație forestieră situate în afara fondului forestier se desfășoară activități conform legislației în vigoare, cu avizul Custodelui.

Art. 8. (1) Amenajarea unităților de producție forestieră de pe teritoriul Ariile Naturale Protejate "Valea Vâlsanului" se va face cu avizul Custodelui.

(2) Beneficiarii și executanții lucrărilor de amenajare a pădurilor au obligația de a invita Custodele să participe la conferințele/discuțiile organizate înainte de demararea

lucrărilor de amenajare, în scopul punerii acestora în concordanță cu Planul de Management al Ariilor.

(3) Administratorii fondului forestier au obligația de a pune la dispoziția Custodelui toate documentele necesare verificării modului în care se respectă prevederile amenajamentelor silvice referitoare la aplicarea tratamentelor silvice, precum și respectarea regimului silvic pentru vegetația forestieră din afara fondului forestier de pe raza Ariilor, urmând a se sesiza organele abilitate în cazul nerespectării acestora.

(4) Administratorii fondului forestier au obligația de a pune la dispoziția Custodelui toate documentele necesare verificării modului în care se respectă prevederile amenajamentelor silvice și a normativelor în vigoare, referitoare la compozițiile de regenerare a pădurilor.

Art. 9. (1) Structurile de administrare silvică sunt obligate să înainteze Custodelui amplasarea masei lemnoase și/sau borderoul APV pentru arboretele din Ariile Naturale Protejate "Valea Vâlsanului", înainte de începerea noului an forestier, pentru avizare. Modificările aduse borderourilor de masă lemnoasă pe parcursul derulării anului de producție, se vor aviza de către Custode.

(2) Structurile de administrare silvică sunt obligate să obțină avizul Custodelui pe actele de punere în valoare.

(3) Custodele are dreptul de a verifica situația aplicării anuale a prevederilor amenajamentelor silvice/studiilor de amenajare sau transformare de pe raza Ariilor.

Art.10. (1) Se interzice pescuitul și repopularea cu pește pe teritoriul Ariilor Naturale Protejate "Valea Vâlsanului" cu excepția repopularilor pe baza de studii științifice și în cadrul unor proiecte/programe științifice de refacere a populației endemitei *Romanichtys valsanicola*.

(2) Pe teritoriul Ariilor este interzisă capturarea, colectarea sau uciderea amfibienilor și reptilelor.

Art.11. Cercetarea științifică în Ariile Naturale Protejate "Valea Vâlsanului" va fi orientată spre realizarea scopului primordial de conservare a biodiversității habitatelor și a peisajului Ariilor.

Art.12. (1) Activitatea de cercetare științifică pe teritoriul Ariilor Naturale Protejate "Valea Vâlsanului" se desfășoară cu avizul Custodelui, care sprijină logistic, la solicitare și în măsura posibilităților, activitatea de cercetare.

(2) Persoanele fizice sau juridice ce primesc de la Custode aviz favorabil de derulare a activității științifice vor fi ținute să pună la dispoziția Custodelui, în integralitatea lor, sintetic și analitic, datele culese în cursul activităților derulate în cadrul ariei protejate în termen de 90 de zile de la data culegerii datelor, și să comunice Custodelui concluziile științifice rezultate din analiza datelor culese, în termen de 15 zile de la redactarea/publicarea concluziilor științifice rezultate, spre a fi publicate și pe site-ul web dedicat Ariilor.

(3) Comunicarea către Custode a informațiilor menționate la al. (2) nu reprezintă o renunțare la dreptul de proprietate intelectuală asupra acestor informații din partea autorilor studiilor științifice, ci o obligație de ordine publică născută din regimul juridic specific Ariilor. Autorii studiilor sau cercetărilor păstrează exclusivitate asupra paternității științifice asupra datelor noi, descoperirilor științifice sau teoriilor formate urmare a activității mai sus menționate.

(4) Orice studii care planifică activități pe suprafața Ariilor - activități silvice (amenajamente silvice), agricole, zootehnice, turistice, hidrologice, geologice, etc, orice

proiecte care planifică lucrări de construcții de orice fel, orice activități sportive, etc., se supun în mod obligatoriu de către proiectanți procedurilor organizate și desfășurate de autoritatea competentă pentru protecția mediului. Avizarea este obligatorie în vederea verificării de către custodele Ariilor a încadrării activităților planificate de studiile sau proiectele menționate mai sus în prevederile Planului de Management al Ariilor

Art.13. În cazul constatării apariției în Arii a unor specii invazive de plante și animale, care periclitează integritatea habitatelor sau ecosistemelor, autoritatea competentă pentru protecția mediului va lua măsuri de stopare și eliminare a acestora.

Art.14. În Ariile Naturale Protejate "Valea Vâlsanului" sunt permise activități de turism și de educație, cu respectarea regulilor de vizitare a Ariilor, potrivit prezentului Regulament.

Art.15. (1) Pentru completarea resurselor financiare necesare bunei administrări a Ariilor "Valea Vâlsanului", potrivit planului de management și al regulamentului, administrația ariei protejate percepe următoarele tarife: un tarif de vizitare de maxim 10 RON/persoană/zi, un tarif de analiză a documentației necesare în scopul eliberării avizului custozilor ariilor naturale protejate - maxim 1500 RON pentru persoane juridice, respectiv maxim 500 RON pentru persoanele fizice, un tarif filmare în scop comercial - maxim 500 RON/zi și un tarif fotografiere în scop comercial - maxim 300 RON/zi.

(2) Vizitatorii Ariilor Naturale Protejate "Valea Vâlsanului" trebuie să achite, după caz, tarifele de la alin.(1), iar sumele astfel rezultate se utilizează conform prevederilor legale.

(3) Tarifurile va fi încasat prin bilete de vizitare. Forma și valoarea biletului de vizitare se stabilesc de către Custode, în conformitate cu prevederile legale în vigoare. Pe teritoriul Ariilor, biletele se obțin de la persoane autorizate de Custode, ce dovedesc această calitate prin legitimație eliberată de acesta.

(4) Excepții de la plata tarifurilor de vizitare:

a) persoanele sub 18 ani și pensionarii  
b) voluntarii care dovedesc, cu adresă oficială sau cu contract de voluntariat care menționează explicit scutirea de la plata tarifurilor de vizitare și este emis de Custode, că prestează o activitate utilă obiectivelor Ariilor Naturale Protejate "Valea Vâlsanului".

d) personalul Custodelui,

e) personalul silvic de la ocoalele silvice de pe raza Ariilor,

f) personalul Academiei Române,

g) membrii serviciilor Salvamont care activează în Arii,

h) împuterniciții Custodelui, inclusiv reprezentanții altor instituții sau autorități publice aflate în exercitarea atribuțiilor de serviciu,

j) deținătorii de terenuri situate în perimetrul Ariilor și persoanele care dovedesc cu acte de identitate faptul că au domiciliul stabil într-una din localitățile din Ariile Naturale Protejate "Valea Vâlsanului";

k) persoanele cu dizabilități, pentru care legislația în vigoare prevede scutirea de plata unor taxe

l) jandarmi montani care activează în Arii, precum și alți reprezentanți ai autorităților publice, pe timpul cât desfășoară activități și misiuni în sprijinul celor dintâi.

Art.16. Vizitarea în scop turistic a Ariilor Naturale Protejate "Valea Vâlsanului" este permisă numai după obținerea permisului de acces/biletului de vizitare eliberat de custode.

Art.17. Camparea pe teritoriul Ariilor se reglementează astfel:

(a) Camparea este permisă numai în spațiile special amenajate, cu avizul Natura 2000 corespunzător, de către proprietarii/ administratorii de terenuri.

(b) Săparea de șanțuri în jurul corturilor sau utilizarea oricăror materiale de origine vegetală (cetină, ferigi, mușchi) sub corturi este interzisă.

Art.18. (1) Pe teritoriul Ariilor Naturale Protejate "Valea Vâlsanului" este interzis focul deschis în amplasamente și amenajamente lipsite de aviz Natura 2000.

(2) De asemenea, sunt strict interzise adunatul și utilizarea de materiale lemnoase uscate sau verzi, pentru facerea focului. În locurile de campare se permite utilizarea primusului. Se vor respecta normele de prevenire și stingere a incendiilor.

Art.19. Regimul deșeurilor pe teritoriul Ariilor Valea Valsanului se reglementează astfel:

a) este interzisă abandonarea deșeurilor de orice fel pe teritoriul Ariilor. Pe timpul vizitării Ariilor Naturale Protejate "Valea Vâlsanului", turiștii au obligația de a menține în ambalaje închise deșeurile pe care le generează. Deșeurile menajere vor fi evacuate în afara Ariilor de persoanele care le-au generat sau se depun doar în locurile special amenajate pentru colectare.

b) gestionarii/proprietarii cabanelor, pensiunilor, caselor de vacanță, a altor clădiri și a locurilor de campare pentru care se percepe taxă de campare au obligația evacuării deșeurilor și a depozitării temporare a acestora în containere închise, cu respectarea reglementărilor legale și astfel încât să nu existe posibilitate de acces pentru animale domestice și/sau sălbatice

c) obligativitatea evacuării deșeurilor menajere provenite din activitatea cabanelor, pensiunilor, caselor de vacanță sau altor clădiri și a locurilor de campare revine administratorilor/proprietarilor acestora;

Art.20. (1) Se interzice tăierea, incendierea, distrugerea sau degradarea prin orice mijloace a vegetației forestiere din Arii.

(2) Se interzice tăierea, ruperea sau scoaterea din rădăcini a arborilor, puiștilor sau lăstarilor, precum și însușirea sau utilizarea celor ruși sau doborâți de fenomene naturale sau de către alte persoane.

Art.21. Se interzice distrugerea, degradarea oricăror specii de plante și animale, a rocilor, speleotemelor, fosilelor și a oricăror alte eșantioane de origine naturală, din Ariile Valea Vâlsanului.

Art.22. Colectarea oricăror specii de plante și animale, a rocilor, speleotemelor, fosilelor și a oricăror alte eșantioane de origine naturală de pe teritoriul Ariilor Naturale Protejate "Valea Vâlsanului" se poate face numai cu acordul scris al Custodelui.

Art.23. Accesul câinilor (specimene vii de *Canis familiaris*) în perimetrul Ariilor Naturale Protejate "Valea Vâlsanului" este permis doar în condițiile în care stăpânii pot să prezinte toate actele de dovadă a vaccinării și dehelmintizării.

Art.24. Este interzisă perturbarea liniștii pe întreg teritoriul Ariilor Valea Valsanului (pe traseele marcate, locuri de campare, refugii, etc.) prin orice fel de mijloace (strigăte, pocnitori, folosirea de utilaje, aparatură și echipamente de orice fel etc.). Se înțelege prin perturbarea liniștii producerea oricărei vibrații sonore cu nivelul acustic echivalent continuu (Leq) de peste 45 dB (A) și curba de zgomot 40 dB (A), înregistrată și măsurată conform

STAS 6161/3-82 privind "Metodele de determinare a nivelului de zgomot în localitățile urbane" cu modificările și completările ulterioare.

Art.25. Este interzisă distrugerea sau degradarea panourilor informative și indicatoare, precum și a plăcilor, săgeților, stâlpilor sau a semnelor de marcaj de pe traseele turistice, a semnelor de delimitare a Ariilor.

Art.26. Este interzisă degradarea refugiilor, adăposturilor, podețelor, sau a oricărei alte construcții sau amenajări care servesc interesele de management durabil ale zonei protejate.

Art.27. Este interzisă folosirea ambarcațiunilor de orice tip și a echipamentelor de scufundare în corpurile de apă aflate în Arii, cu excepția cazurilor de acțiuni de salvare și a celor de colectare de probe pentru cercetări științifice aprobate de Custode.

Art.28. Este interzisă utilizarea pentru spălare sau scăldat a corpurilor de apă de suprafață din Ariile Protejate.

Art.29. (1) În spațiul Ariilor Naturale Protejate "Valea Vâlsanului", în afara drumurilor unde accesul public este permis, este interzis accesul neautorizat cu mijloace de transport motorizate care folosesc combustibili fosili (automobile, ATV-uri, snowmobile, motociclete, scutere, motorete și altele).

(2) Pe potecile turistice din Arii nu este permis accesul cu mijloace motorizate și biciclete.

(3) Pe drumurile forestiere de pe teritoriul Ariilor circulația mijloacelor motorizate este permisă numai cu aprobarea Custodelui.

(4) Se interzice oprirea sau staționarea mijloacelor motorizate de transport și deplasare în afara parcărilor special amenajate și demarcate în Arii.

Art. 30. (1) Emiterea actelor administrației publice locale de reglementare pentru planuri, proiecte sau activități în Ariile Naturale Protejate "Valea Vâlsanului" și în vecinătatea acestuia se realizează numai cu avizul Custodelui.

(2) Construcțiile, dotările și alte amenajări existente în perimetrul Ariilor, realizate din investiții publice pe terenuri ce aparțin domeniului public, vor fi destinate în funcție de necesități, cu prioritate, activităților administrative și științifice ale celor care asigură managementul, precum și altor activități în legătură cu buna administrare a Ariilor.

(3) Utilizarea surselor de apă de pe teritoriul Ariilor sau din vecinătatea acestora este condiționată de respectarea prevederilor legislației în vigoare și prevederile prezentului regulament.

Art.31. Finanțarea activităților derulate Custodelui se poate asigura din fonduri provenite din:

- a) bugetul de stat sau al autorităților locale, conform normelor în vigoare;
- b) activități proprii și din sistemul de tarife instituit de Custode conform art. 30 al. 3 din OUG 57/2007 și art. 15 al prezentului Regulament;
- c) surse de finanțare identificate de Custode în mod independent sau în colaborare cu alte organizații și instituții și provenind din programe publice sau private locale, naționale sau internaționale;
- d) subvenții, donații, sponsorizări, contribuții.

Art. 32. (1) Pentru terenurile din Ariile Naturale Protejate "Valea Vâlsanului", deținute în regim de proprietate privată sau concesionate, și a căror utilizare este supusă unui regim



special de restricții aferente situației juridice a Ariilor, proprietarii ori concesionarii vor fi compensați pentru veniturile nerealizate ca efect al respectării prevederilor restrictive din Planul de Management al Ariilor. Modalitatea de calcul și de acordare a compensațiilor se stabilește prin hotărâre a Guvernului.

(2) Proprietarii de terenuri extravilane din perimetrul Ariilor supuse unor restricții de utilizare sunt scutiți de plata impozitului pe teren.

(3) Scutirea de la plata impozitului pe teren se acordă de autoritățile competente la cererea persoanei îndreptățite, și pe baza unei confirmări emise de Custode.

#### CAPITOLUL IV AVIZAREA ACTIVITĂȚILOR DESFĂȘURATE PE TERITORIUL ARIILOR

Art. 33. (1) Derularea oricăror activități, proiecte sau planuri care pot genera un impact asupra Ariilor Naturale Protejate "Valea Valsanului" sunt supuse avizării Custodelui, acordată conform legii și prezentului regulament.

(2) Următoarele activități/acțiuni necesită obținerea în prealabil a avizului favorabil emis de Custode:

- a) Activități de cercetare - toate tipurile de investigații științifice (biologice, geologice, paleontologice, arheologice, antropologice, speologice, etc)
- b) Activități instructiv- educative desfășurate de școli, licee, facultăți, stagii de practică, aplicații tematice având ca obiect educația biologică, ecologică, etc;
- c) Realizarea de către terți de materiale audio-vizuale cu caracter științific sau comercial;
- d) Manifestări sportive, concursuri, cursuri de alpinism, ghizi, etc
- e) Investiții necesare administrării Ariilor
- f) Refacerea, proiectarea sau/și construirea oricăror obiective de investiții
- g) Acțiunile de prevenire și/sau combatere a înmulțirii în masă a dăunătorilor forestieri
- h) Intervenții pentru menținerea habitatelor și reconstrucție/reabilitare ecologică
- i) Acțiunile de înlăturare a efectelor unor fenomene naturale
- j) Recoltarea de fructe de pădure, ciuperci, plante medicinale
- k) Lucrări silvice în fondul forestier existent în Arii
- l) Deschiderea de noi trasee turistice și de escaladă/alpinism, reamenajarea sau repitonarea celor existente
- m) Executarea de lucrări de investiții publice sau private de orice fel (clădiri, drumuri, facilități, etc.)
- n) Orice alte acțiuni generatoare de impact semnificativ asupra mediului

#### CAPITOLUL V SANCTIUNI

Art.34. Abaterile de la dispozițiile imperative ale prezentului regulament atrage, după caz, răspunderea administrativă, contravențională, penală, materială sau civilă. Abaterile se vor constata și sancționa conform legislației în vigoare.

Art.35. (1) Constatarea încălcărilor prevederilor legale se efectuează și se sancționează potrivit dispozițiilor legale în vigoare, atât de către personalul autorizat al Custodelui cât și de către persoanele împuternicite prin actele normative specifice.

(2) Sancțiunile stabilite pentru încălcarea prezentului Regulament se pot aplica atât persoanelor fizice cât și persoanelor juridice.

(3) Contravenientul poate achita pe loc sau în termen de 48 de ore de la data încheierii procesului-verbal sau, după caz, de la data comunicării acestuia, jumătate din minimul amenzii, agentul constator făcând mențiune despre această posibilitate în procesul-verbal de constatare și sancționare a contravențiilor<sup>4</sup>.

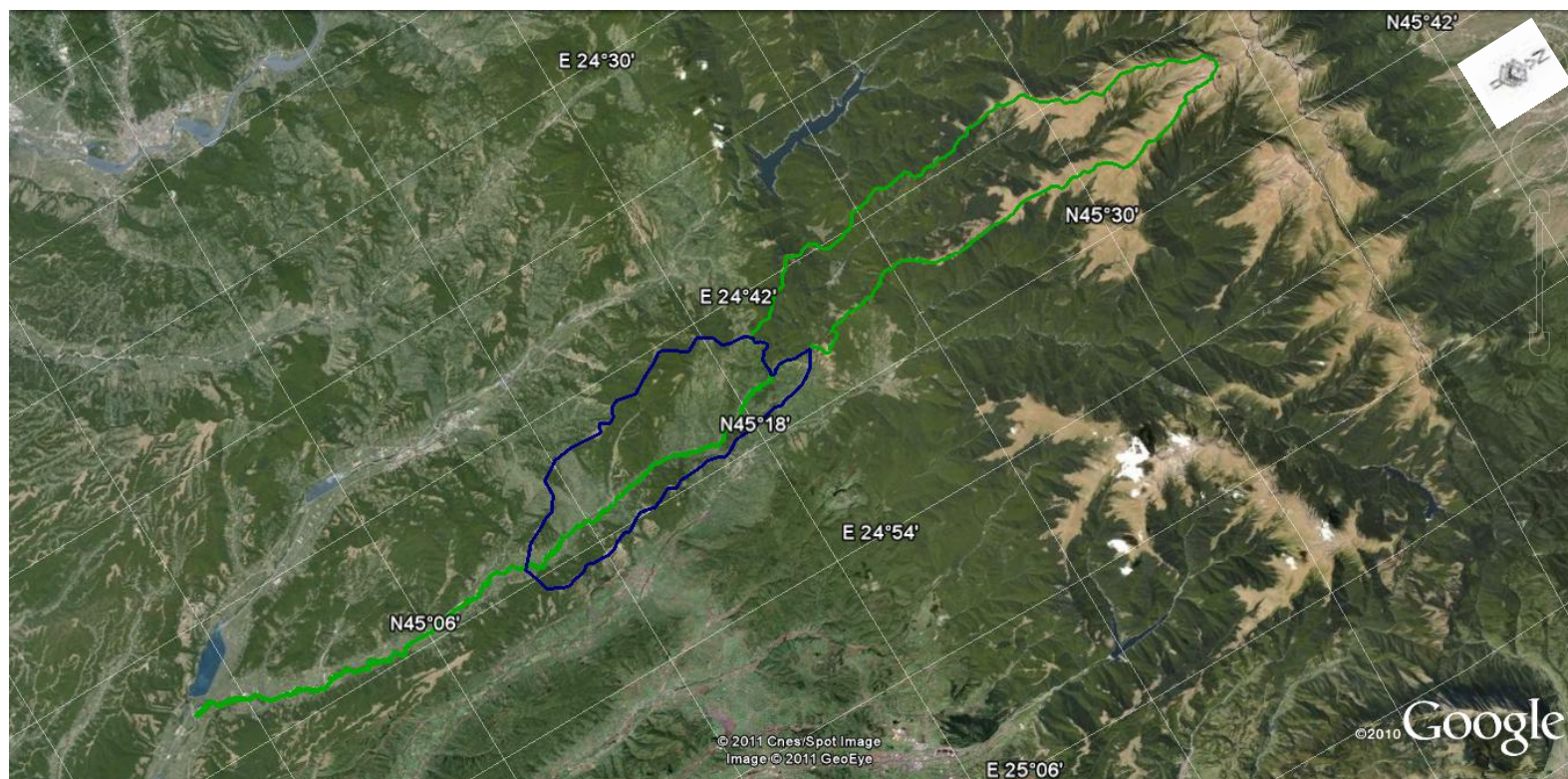
Art.36. Prezentul regulament este însoțit de doua anexe, ANEXA 1 - Hărți și proiectii geosatelitare ale limitelor topogeografice ale ariilor naturale protejate "Valea Vâlsanului" și zonelor interne definite prin regulament și ANEXA 2 - model Proces Verbal de constatare și sancționare a contravențiilor.

---

<sup>4</sup> Anexa 2

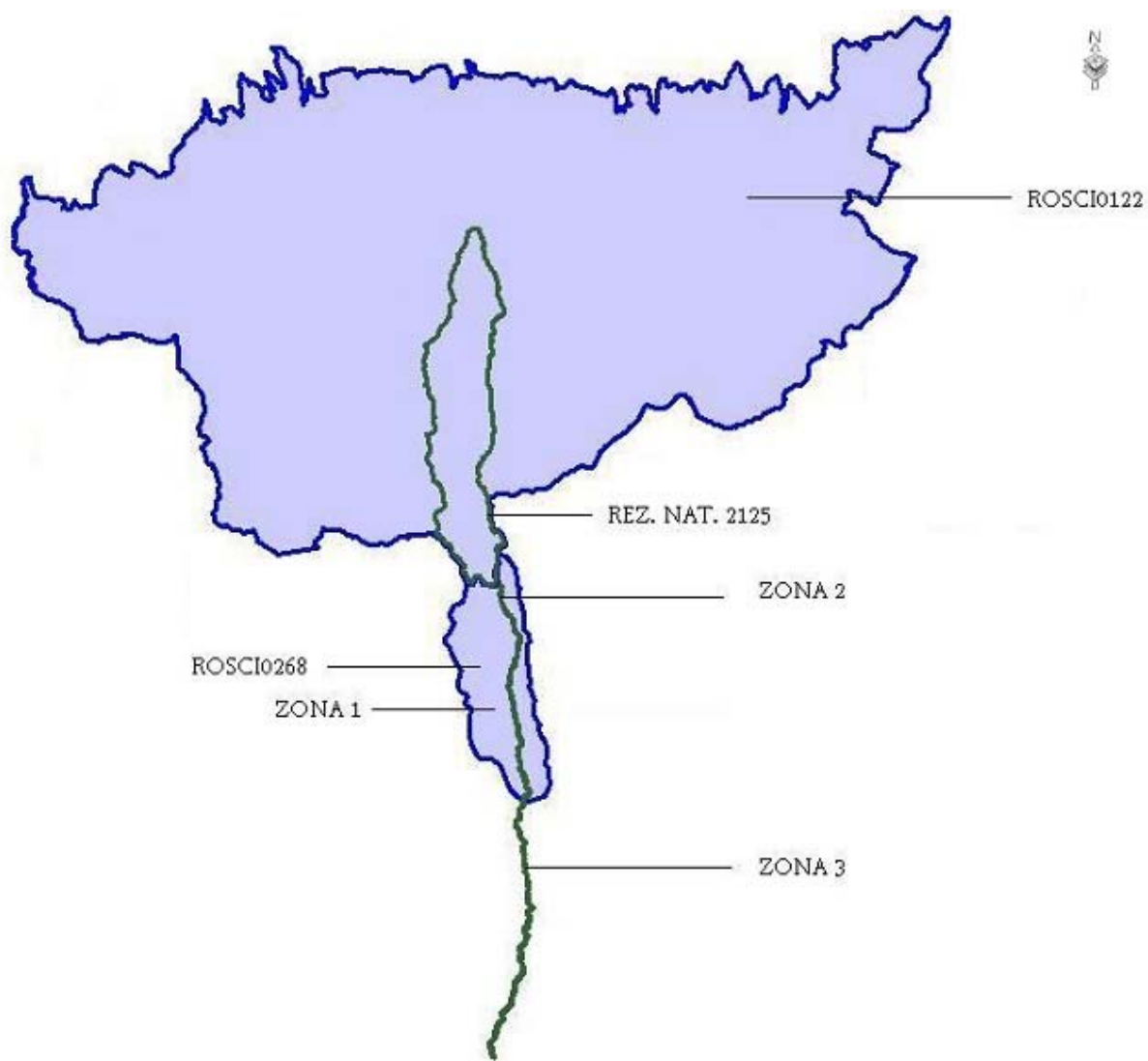
## ANEXA 1 - HARTI SI PROIECTII GEOSATELITARE ALE LIMITELOR TOPOGEOGRAFICE ALE ARIILOR NATURALE PROTEJATE "VALEA VÂLSANULUI" SI ZONELOR INTERNE DEFINITE PRIN REGULAMENT

### 1. PROIECTIE GEOSATELITARA - CONTUR EXTERIOR SI ZONE INTERNE

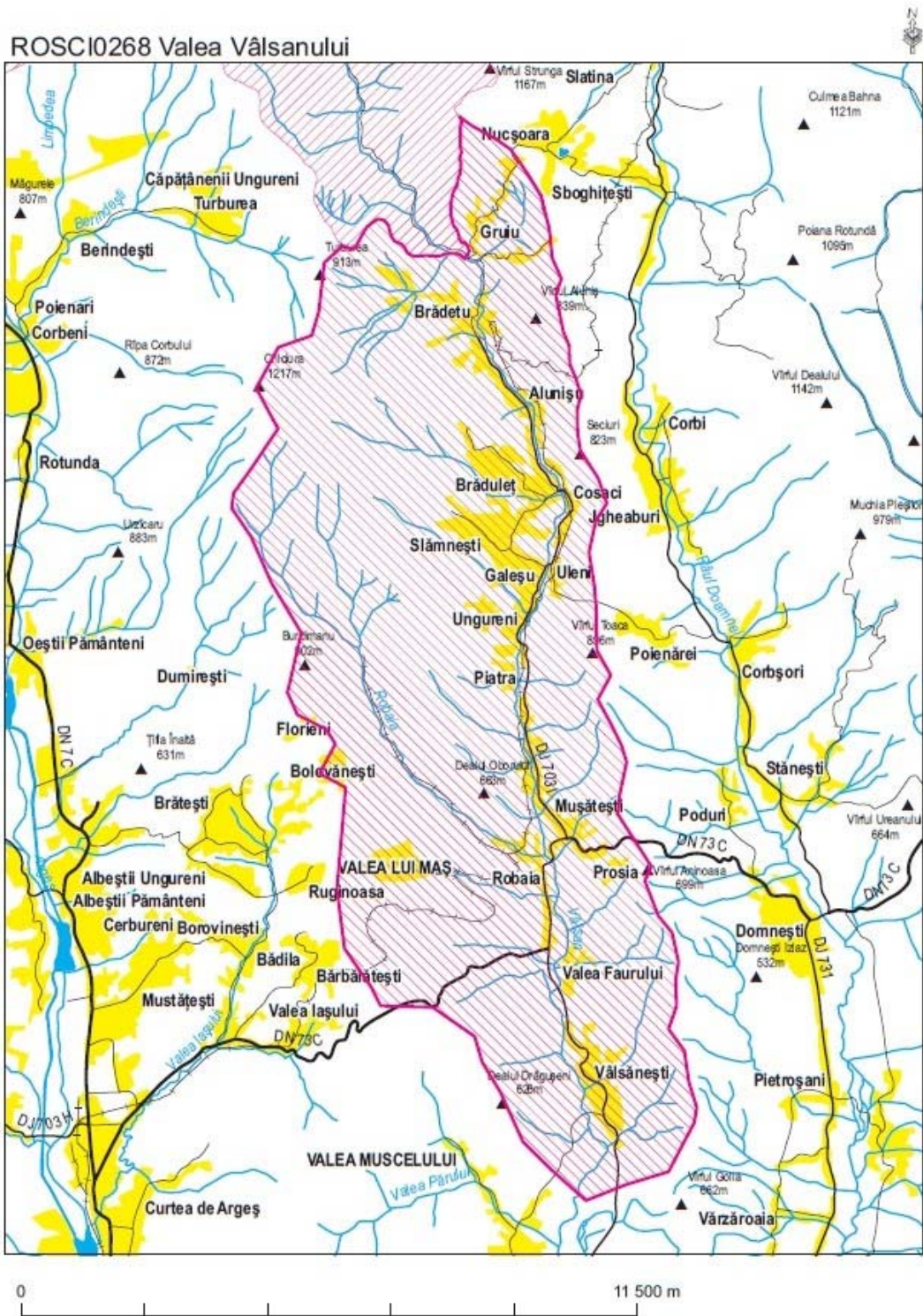


- contur albastru: Situl de Interes Comunitar ROSCI0268 "Valea Vâlsanului"
- contur verde: Rezervația Naturală cod 2125 "Valea Vâlsanului"

## 2. LIMITE ÎN PLANUL COORDONATELOR STEREO 1970



### 3. LIMITE TOPOGEOGRAFICE ZONA 1 - ROSCI 0268



ANEXA 2 – Model Proces Verbal de constatare și sancționare a contravențiilor



MINISTERUL MEDIULUI ȘI PĂDURILOR  
CUSTODELE ARIEI NATURALE PROTEJATE "Valea Vâlsanului"  
Fundatia "Freies Europa Weltanschauung"

Mun. Cluj-Napoca, Str. Câmpului nr. 141B, jud. CLUJ, cod poștal 400686  
CIF 26787560, Nr. Reg. Nat. O.N.G. 3163/B/2009  
IBAN RO34ROIN920900097502RO01 (RON) Romanian International Bank Cluj-Napoca  
fax 0364 818 950, tel. 0364 780 201, email office@freies-europa.ro



PROCES-VERBAL NR..... SERIA.....  
de constatare și sancționare a contravenției,  
întocmit azi, ziua ..... orele ....., luna ..... anul .....  
la .....

Subsemnatul ..... în calitate de organ constator al Custodelui Ariei Naturale Protejate de interes comunitar " Valea Vâlsanului " (ROSCIO268) și de interes național " Valea Vâlsanului " (2125) conform Convenției de custodie nr. 0145/2010 încheiată cu Ministerul Mediului și Pădurilor, împuternicit cu legitimația de control nr. .... din ..... emisă de Ministerul Mediului și Pădurilor, în baza art. 50 al. 1 lit. d din OUG 57/2007 privind regimul ariilor naturale protejate cu modificările și completările ulterioare, și art. 97 al. 2 din OUG 195/2005 privind protecția mediului cu modificările și completările ulterioare, precum și ale OG 2/2001 privind regimul juridic al contravențiilor, aprobată prin Legea 180/2002, cu modificările și completările ulterioare, în urma controlului efectuat în perimetrul Ariilor Naturale Protejate, la coordonatele geografice GPS .....N/.....E, altitudine ..... de la nivelul mării, în localitatea ....., comuna ....., județ ....., am constatat următoarele:

a). Dl./Dna..... fiul/fiica lui ..... și ..... născut(ă) la data ...../...../..... în localitatea ..... cu domiciliul în ..... str. ....nr. .... bl. .... sc. .... ap. ...., jud. ...., cu act de identitate ..... seria ..... nr. .... eliberat de ..... la data ...../...../....., CNP |\_|\_|\_|\_|\_|\_|\_|\_|\_|\_|\_|\_|\_|\_|\_|\_|

b). Persoana juridică ..... cu sediul în ..... str. .... nr. ...., bl. ...., sc. ...., ap. ...., jud. ...., CUI |\_|\_|\_|\_|\_|\_|\_|\_|\_|\_|\_|\_|, legal reprezentată prin Dl./Dna ..... fiul/fiica lui ..... și ..... născut(ă) la data ...../...../..... în localitatea ..... cu domiciliul în ..... str. .... nr. .... bl. .... sc. .... ap. ...., jud. ...., cu act de identitate ..... seria ..... nr. .... eliberat de ..... la data ...../...../....., CNP |\_|\_|\_|\_|\_|\_|\_|\_|\_|\_|\_|\_|

a săvârșit la data de ...../...../..... orele ....., următoarele fapte:  
.....  
.....

Faptele descrise mai sus reprezintă contravenții potrivit normelor legale conținute de

- c). ..... art. .... al. .... pct. .... lit. .... și se sancționează cu amendă de la ..... la .....
- d). ..... art. .... al. .... pct. .... lit. .... și se sancționează cu amendă de la ..... la .....
- e). ..... art. .... al. .... pct. .... lit. .... și se sancționează cu amendă de la ..... la .....
- f). ..... lei pentru contravenția prevăzută de ..... art. .... al. .... pct. .... lit. ....
- g). ..... lei pentru contravenția prevăzută de ..... art. .... al. .... pct. .... lit. ....
- h). ..... lei pentru contravenția prevăzută de ..... art. .... al. .... pct. .... lit. ....

TOTAL LEI .....

i). În legătură cu faptele constatate, contravenientul face următoarele obiecțiuni:  
.....  
.....

Semnătura contravenientului: .....

j). Contravenientul nu poate să semneze/nu este de față/refuză să semneze, împrejurare ce se atestă de martorul asistent ..... fiul lui ..... și ..... născut la data ...../...../....., în localitatea ..... domiciliat în ..... cu act de identitate ..... seria..... nr. ...., CNP |\_|\_|\_|\_|\_|\_|\_|\_|\_|\_|\_|\_|

Conform prevederilor legale, contravenientul poate achita pe loc sau în cel mult 48 de ore de la data comunicării prezentului proces-verbal

jumătate din minimul amenzii prevăzute de dispozițiile legale pentru faptele săvârșite, care este de ..... lei.  
 Amenda se va achita în contul "taxe și impozite locale" deschis la trezoreria/casieria autorității administrației publice locale de la domiciliul contravenientului, iar copia dovezii efectuării plății va fi înaintată în termen de 15 zile la sediul organului constatator. Plata se poate efectua și prin instrumente de plată electronice în cadrul Ghișeului virtual de plăți, caz în care nu mai există obligația de a mai face dovada plății către organul constatator.

AGENT CONSTATATOR,  
 (semnătura)

MARTOR ASISTENT,  
 (semnătura)

CONTRAVENIENT,  
 (semnătura)

ÎNȘTIINȚARE DE PLATĂ: Amenda se va achita obligatoriu în termen de 15 zile de la data înmânării sau comunicării, în caz contrar urmând să se procedeze la executarea silită a obligației de plată. Împotriva procesului-verbal contravenientul poate formula plângere în termen de 15 zile de la data comunicării, care se va depune la Judecătoria .....  
 Prezentul proces-verbal s-a întocmit în 3(trei) exemplare, din care unul s-a comunicat contravenientului.

AGENT CONSTATATOR,  
 (semnătura)

CONTRAVENIENT,  
 (semnătura)